

LUGLIO 2006: IL RITORNO

NORDKAPP Viaggio A Capo
 Nord di Alessandro Andronico
 Seconda parte

3

NORDKAPP -

ALTA

208 Km



Pausa pranzo alle ore 17:00 nei pressi di ALTA riprendendo la marcia alle 18:29 pernottamento in CAMPEGGIO

Brindisi alle 2:00 di notte per il raggiungimento di NORDKAPP; pernottamento e risveglio alle 8:40 di giorno 3 luglio; partenza alle ore 12:44.

CAMPING



4	ALTA	-	SETERMOEN	379 Km
---	------	---	-----------	--------



Partenza alle 09:45; breve sosta al market per acquisto viveri ed elettrodomestici (fono e taglia barba dimenticati a Messina); alle 14:30 sosta pranzo a SKIBOTN; incontro con turisti francesi pescatori, che



gentilmente ci fanno omaggio di 4 merluzzi appena pescati. Alle ore 16:00 si riprende la marcia con destinazione SETERMOEN per visitare lo "ZOO POLARE"; al risveglio, immediata visita allo zoo (alquanto modesto) e dopo aver mangiato dell'ottimo salmone, partenza alle ore 15:00 verso le meravigliose isole LOFOTEN




5	SETERMOEN	-	EGGUM	333 Km
---	-----------	---	-------	--------



Dopo aver visitato HENNIGSVAER, splendido paesino di pescatori trasferimento, per il pernottamento verso EGGUM luogo di riunione dei camperisti, per assistere al più bel tramonto delle LOFOTEN.



6	EGGUM	-	A	84 Km
	A	-	MOSKENES  BODO	108 Km

Ultimo paesino delle isole dove ha sede il museo dello stoccafisso, rientro a **MOSKENES** per prendere il traghetto per **BODO** (partenza alle ore 22:00 arrivo alle ore 1:08); pernottamento nei pressi di un'aria di servizio a **BODO**.

7	BODO	-	ASPNESS CAMPING
---	------	---	------------------------

Sosta al circolo polare artico, degustazione di un ottimo waffel ed alle ore 16:00 si riprende la marcia verso lo **SVARTISEN**. Purtroppo arriviamo a



destinazione quando l'ultima corsa della barca che traghetta per il ghiacciaio era partita da poco per cui non ci resta altro che ammirarlo solo da lontano. Trasferimento per il pernottamento all' **ASPNESS CAMPING** (ore 21,30)

8	ASPNESS CAMPING	-	TRONDHEIM	-	HALSA	856 Km
---	------------------------	---	------------------	---	--------------	--------



Tappa di trasferimento verso **TRONDHEIM** con sosta alle **LAKSFOSEN**, splendide cascate dove si possono ammirare i salmoni che



cercano di risalire la corrente; acquisto di souvenirs presso il negozio in loco ed ennesima mangiata di salmone al ristorante posto sopra le cascate. Ripartiamo alle ore 14:30 e, dopo una pausa caffè, arriviamo a **TRONDHEIM** alle ore 20:30; sotto una pioggia torrenziale riusciamo a vedere la bellissima **CATTEDRALE** dall'esterno ed il famoso ponte di legno **GAMLE BYBRU**. Stiriamo la guida fino ad arrivare ad **HALSA** per pernottare proprio all'imbarco del traghetto per **KANESTRAUM**.

9	HALSA SOLSNES		KANESTRAUM AFARNES - ANDALSNES CAMPING 200 Km
---	--------------------------------	---	--



Imbarco sul traghetto (dopo averne sbagliato uno) giusto e dopo esserci riavvicinati a KANESTRAUM e preso il traghetto per BREMSLES ci avviamo per VEVANG per poter ammirare la famosa STRADA ATLANTICA composta da enormi ponti che uniscono più isolette che fu fatta costruire dai norvegesi ai prigionieri russi riciclati durante la guerra. Dopo aver ripreso la corsa, alle ore 18,30 ci siamo fermati in un grazioso camping a 4 stelle vicino ad ADALSNES dove abbiamo potuto assistere alla vittoria della nazionale italiana dei mondiali di calcio in Germania 2006.



10 ANDALSNES

LINGE



LINGE

EIDSAL

- GEIRANGER 85Km



Partenza verso il famoso TROLLSTIG: Undici tornanti in salita circondati da splendide cascate che con il loro fragore accompagnano i visitatori su in cima dove vengono accolti da un centro commerciale con ristorante. Scorpacciata di rito con salmone e ripresa del viaggio in direzione GEIRANGER. Poco prima dell'arrivo, sosta sotto una cascata che invitava i viandanti a sottoporsi ad una doccia fresca e naturale; piccoli acquisti presso i negozi di GEIRANGER invasi da turisti scesi da una nave della COSTA CROCIERE. Riprendiamo il viaggio verso FLAM e dopo 30Km circa ci fermiamo in su uno

splendido lago dove decidiamo di accendere il barbecue e pernottare. Doriana accende un falo' sulla spiaggia che intensifica l'emozione dello spettacolo naturale offerto dallo splendido panorama.




11	GEIRANGER FLAM CAMPING	-	TURTAGRO	-	OVRE ARDAL	-
----	----------------------------------	---	----------	---	------------	---



Prossimo obiettivo: FLAM e la ferrovia per MYRDAL: arrivati all'altezza di TURTAGRO prendiamo una stradina, che secondo la mappa, ci dovrebbe portare ad OVRE ARDAL per poi andare a vedere la VETTINGFOSSEN (la cascata più alta della Norvegia). Presa la stradina ci sottoponiamo alla tortura di 32 Km in continua tensione, a causa delle strade molto strette ed in pendenza che hanno provocato un surriscaldamento dei freni evidenziato da un fetore di bruciato di notevole fastidio. Giunti ad OVRE ARDAL decidiamo di non proseguire per la cascata in quanto ci

hanno detto che per vederla erano necessari ulteriori camminate a piedi (2 ore ad andare e 2 ore a venire) e che era necessario un equipaggiamento di montagna. Prendiamo quindi la strada per vedere la chiesa di legno di URNES (la più antica della Norvegia e che fa parte del patrimonio dell'UNESCO): dopo aver preso il traghetto per MANNHELLER dopo circa 300 m troviamo la chiesa; il tempo di visitarla e riprendere il traghetto all'inverso per andare verso FLAM. Pernottamento al camping omonimo.



12	FLAM	-	BERGEN	170 Km
----	------	---	--------	--------

Per sfuggire alla confusione del camping decidiamo di posteggiare i mezzi vicino alla stazione ferroviaria di FLAM; acquistiamo i biglietti e saliamo sul treno che sale per le montagne quasi a mille metri alla stazione di MYRDAL: suggestiva la rappresentazione offerta ai turisti da una ragazza bionda vestita di azzurro che appare in mezzo alle montagne ed alle cascate cantando su un celestiale motivo musicale. Scesi da MYRDAL riprendiamo i mezzi e partiamo verso BERGEN, dove pernottiamo in una stradina fuori dal centro (arrivo alle ore 18:00).



13 BERGEN

KVANDALL



KVANDALL

KINSARVIK → DRAMMEN CAMPING 485 Km



Fugace visita nella mattinata al mercato del pesce ed al porto di BERGEN (BRYGGEN); ma a causa della difficoltà di trovare posteggio per il camper ed a causa di qualche ora di ritardo che avevamo accumulato decidiamo di procedere verso OSLO per affrettare il rientro a casa. Arrivati a KVANDALL sotto la pioggia, prendiamo il traghetto per KINSARVIK e dopo aver fatto una sosta pasto alle ore 16.00 facciamo sosta a HEDDAL per vedere dall'esterno la chiesa di legno (Stavkirke) più grande della Norvegia ci fermiamo al CAMPING di DRAMMEN.



14 DRAMMEN CAMPING

HELNSINGBORG

HELSINGBORG



HELSINGOR



HUNDIGE CAMPING 600 Km





Partenza in mattinata per raggiungere il porto di HELSINGBORG, traghettamento in Danimarca a HELSINGOR dove andiamo a vedere dall'esterno il Castello di KRONBORG che si dice abbia ispirato Shakespeare nell'Amleto,

trasferimento verso sud a HUNDIGE a 20 Km circa da Copenaghen.

15 VISITA COPENAGHEN

Spostamento in treno a Copenaghen e visita a piedi delle strade pedonali delle città dove hanno sede i più importanti negozi della città, visita al porto (NYHAVN), alla statua della sirenetta, il palazzo reale (Amalienborg) ed il castello di Rosenborg



16	COPENAGHEN	-	GEDSER 	ROSTOCK
	ROSTOCK	-	LUBECCA	
	LUBECCA	-	HANNOVER	539 Km

Risveglio e partenza alle 12:15 verso Gedser; alle 15:00 saliamo sul traghetto per lasciare la Danimarca ed intraprendere le autostrade della Germania; alle ore 17:00 sbarchiamo e procediamo velocemente verso Lubecca prima e successivamente Hannover dove pernottiamo in un'area di servizio.

17	HANNOVER	-	GOPPINGEN	579 Km
	GOPPINGEN	-	GARDALAND	496 Km



Partenza in mattinata verso Goppingen per visitare il MARKLIN MUSEUM uno dei più famosi musei per collezionisti di modellini di treni. Dopo aver fatto un fugace pranzo ci avviamo verso OBSTEIG (in Austria) dove ci fermiamo nel piazzale di sosta di un supermercato despar dove all'andata avevamo fatto rifornimento viveri. Ceniamo e decidiamo di rientrare in serata in Italia. Stiriamo la guida fino a tarda notte giungendo nei pressi di Peschiera del Garda per prepararci dopo una notte in area di servizio alla visita del parco giochi più importante d'Italia.

18 VISITA GARDALAND



19	GARDALAND	-	RICCIONE CAMPING	279 Km
----	-----------	---	-------------------------	--------

Tappa di avvicinamento per la visita dei parchi di Aquafan ed Oltremare

20 VISITA AQUAFAN ed OLTREMARE

21	RICCIONE	FIUGGI	PRAIA a MARE	761 Km
----	----------	--------	--------------	--------

Per anticipare il ritorno a casa decidiamo di disdire il traghetto da Salerno per Messina per tornare a casa via terra con tappa a Praia a Mare

22	PRAIA a MARE	MESSINA		258 Km
----	--------------	----------------	--	---------------

ore 15:00

FINE DEL VIAGGIO

Totale Km

Escursioni:

NORDKAPP (Norvegia)
 POLAR ZOO (Norvegia)
 LOFOTEN (Norvegia)
 BODO (Norvegia)
 LAKSFOSSEN (Norvegia)
 SVARTISEN (Norvegia)
 CIRCOLO POLARE ARTICO (Norvegia)
 TRONDHEIM (Norvegia)
 STRADA ATLANTICA (Norvegia)
 TROLLSTIG (Norvegia)
 GEIRANGER (Norvegia)
 URNES (Norvegia)
 FLAM e MYRDAL (Norvegia)
 BERGEN (Norvegia)
 HEDDAL (Norvegia)
 KRONBORG (Helsingor – Danimarca)
 COPENAGHEN Danimarca
 MARKLIN MUSEO (Germania –Goppingen)

Chiesa di

Chiesa di
 Castello di

Parco giochi
 Parco
 Parco

GARDALAND
 AQUAFAN
 OLTREMARE